


LEGENDA




GRANICA PLANU


I. USTALENIA OBOWIAZUJĄCE PLANU




LINIE ROZGRANICZAJĄCE TERENY O RÓŻNYCH FUNKCJACH



NIEPRZEKRACZALNE LINIE ZABUDOWY




GRANICE STREF UCIAŹLIWOŚCI OD ISTN. LINII ENERGETYCZNYCH W. N.




TERENY EKSPONOWANE W KRAJOBRAZIE MIASTA



ZESPOŁY WARTOŚCIOWEJ ZIELENI (WYMAGANA INWENTARYZACJA Z WALORYZACJA)



STANOWISKA ARCHEOLOGICZNE OBJĘTE OCHRONĄ KONSERWATORSKĄ



ZASIĘG POTENCJALNEGO ZAGROŻENIA POWODZIOWEGO (TZW. WODY STULETNIĘ)


OBSZARY FUNKCJONALNE:



OBSZARY USŁUGOWO - TECHNICZNE



OBSZARY PRZEMYSŁOWO - TECHNICZNE



OBSZARY USŁUGOWE



DOPUSZCZALNA LOKALIZACJA FUNKCJI MIESZKANIOWEJ



TERENY TRAS KOMUNIKACJI SAMOCHODOWEJ

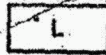


TERENY URZĄDZEŃ KOMUNIKACJI SAMOCHODOWEJ Z ZIELENIA

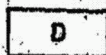


TERENY KOMUNIKACJI KOLEJOWEJ

KLASYFIKACJA ULIC:




ULICE LOKALNE




ULICE DOJAZDOWE


II. ELEMENTY INFORMACYJNE PLANU




LINIE ENERGETYCZNE W. N. 110 KV



LINIE ENERGETYCZNE W. N. 220 KV




GRANICE DZIAŁEK EWIDENCYJNYCH



NUMERY DZIAŁEK EWIDENCYJNYCH

ISTNIEJĄCE BUDYNKI:



MIESZKALNE



USŁUGOWO - MIESZKALNE



USŁUGOWE, BIUROWE




ISTN. STACJE TRAFÓ

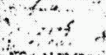


PROPONOWANE KIERUNKI OBSŁUGI KOMUNIKACYJNEJ

KLASYFIKACJA ULIC:



ULICE GŁÓWNE



ULICE GŁÓWNE RUCHU PRZYSPIESZONEGO