



LEGENDA:

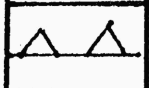


Granice terenu objętego planem miejscowym

USTALENIA OBOWIAZUJACE



linie rozgraniczające tereny o różnych funkcjach i sposobie zagospodarowania



nieprzekraczalne linie zabudowy



tereny projektowanej zabudowy mieszkaniowej jednorodzinnej




tereny komunikacji samochodowej

klasyfikacja ulic:


L ulice o funkcji lokalnej

Z ulice o funkcji zbiorczej

ELEMENTY INFORMACYJNE



Istniejące podziały działek



Numery działek ewidencyjnych



Preferowana lokalizacja zieleni izolacyjnej

