












LEGENDA:










INFORMACJE OGÓLNE

 GRANICA TERENU OBJĘTEGO PLANEM













I. USTALENIA PLANU

-  LINIE ROZGRANICZAJĄCE TERENY O RÓŻNYCH FUNKCJACH – ŚCIŚLE OKREŚLONE
-  LINIE ROZGRANICZAJĄCE TERENY O RÓŻNYCH FUNKCJACH – ORIENTACYJNE
-  GRANICE STREF UCIAŹLIWOŚCI OD TRAS KOMUNIKACYJNYCH
-  NIEPRZEKRACZALNE LINIE ZABUDOWY
-  TERENY EKSPONOWANE W KRAJOBRAZIE MIASTA
-  TRASA II LINII METRA WRAZ ZE STACJAMI
-  ZASIĘG TERENÓW OBJĘTYCH OBOWIĄZKIEM ZACHOWANIA MINIMUM 60% POWIERZCHNI BIOLOGICZNIE CZYNNEJ
-  POMNIKI PRZYRODY
-  DRZEWA O CHARAKTERZE POMNIKOWYM
-  ZIELEŃ WARTOŚCIOWA
-  FUNKCJE DOPUSZCZALNE LUB UZUPEŁNIAJĄCE

II. OBOWIĄZUJĄCE PRZEZNACZENIE TERENÓW

-  TERENY ZABUDOWY MIESZKANIOWEJ WIELORODZINNEJ
-  TERENY ZABUDOWY MIESZKANIOWA JEDNORODZINNEJ O WYSOKIEJ I ŚREDNIEJ INTENSYWNOŚCI
-  TERENY USŁUG NIEUCIAŹLIWYCH
-  TERENY USŁUG OŚWIATY
-  PARKINGI
-  TERENY URZĄDZEŃ KOMUNIKACJI MIEJSKIEJ (STACJA METRA „WINNICA” I PĘTLA AUTOBUSOWA)
-  ZIELEŃ NA OBSZARZE ZAINWESTOWANIA
-  TERENY LEŚNE
-  TERENY TRAS KOMUNIKACYJNYCH

III. ELEMENTY INFORMACYJNE PLANU

-  LINIE PODZIAŁÓW GEODEZYJNYCH I NUMERY DZIAŁEK
-  TERENY PREFEROWANEJ ZABUDOWY USŁUGOWEJ
-  JEZDNI E I DOJAZDY O ORIENTACYJNYCH PRZEBIEGACH
-  JEZDNI E O OKREŚLONYM PRZEBIEGU
-  PRZYSTANKI KOMUNIKACJI MIEJSKIEJ AUTOBUSOWEJ I METRA
-  ISTNIEJĄCE I PROJEKTOWANE STACJE TRANSFORMATOROWE
-  ISTNIEJĄCE BUDYNKI PRZEZNACZONE DO ADAPTACJI STAŁEJ
-  ISTNIEJĄCE BUDYNKI PRZEZNACZONE DO ADAPTACJI CZASOWEJ
-  ULICE GŁÓWNE RUCHU PRZYSPIESZONEGO
-  ULICE ZBIORCZE
-  ULICE LOKALNE
-  ULICE DOJAZDOWE