


# LEGENDA:

## INFORMACJE OGÓLNE




GRANICA PLANU

## USTALENIA PLANU



LINIE ROZGRANICZAJĄCE TERENY O RÓŻNYCH FUNKCJACH - ŚCIŚLE OKREŚLONE



LINIE ROZGRANICZAJĄCE TERENY O RÓŻNYCH FUNKCJACH - ORIENTACYJNE



TERENY PROJEKTOWANEJ ZABUDOWY MIESZKANIOWEJ



TERENY ZABUDOWY MIESZKANIOWO - USŁUGOWEJ



TERENY KOMUNIKACJI SAMOCHODOWEJ



TERENY ZWARTEJ ZIELENI O ZRÓŻNICOWANEJ WARTOŚCI DO ZACHOWANIA



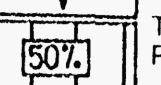
TERENY WÓD OTWARTYCH Z ZIELENIĄ TOWARZYSZĄCĄ




TERENY EKSPONOWANE W KRAJOBRAZIE MIASTA



GRANICA STREFY WYMIANY I REGENERACJI POWIETRZA



TERENY O OKREŚLONYM, MINIMALNYM NIEPRZEKRACZALNYM PROCENCIE ZIELNI RÓWNYM 50% POWIERZCHNI DZIAŁKI BRUTTO




ULICE LOKALNE


## ELEMENTY INFORMACYJNE PLANU




ISTNIEJĄCE DRZEWA DO ZACHOWANIA



ADAPTOWANE PODZIAŁY GEODEZYJNE



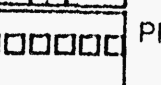
NUMERY EWIDENCYJNE DZIAŁEK



WEWNĘTRZNE DROGI DOJAZDOWE W RAMACH OSIEDLI (PRZEBIEG NIEOBLIGATORYJNY)



PROPONOWANE KIERUNKI WEWNĘTRZNEJ OBSŁUGI KCMUNIKACYJNEJ ZESPOŁÓW MIESZKANIOWYCH



PROPONOWANY PRZEBIEG ŚCIEŻKI ROWEROWEJ