


LEGENDA:




GRANICA PLANU


I. USTALENIA OBOWIĄZUJĄCE PLANU




LINIE ROZGRANICZAJĄCE TERENY
O RÓŻNYCH FUNKCJACH (ŚCIŚLE
OKREŚLONE)




LINIE ROZGRANICZAJĄCE TERENY
O RÓŻNYCH FUNKCJACH (ORIENTACYJNE)



GRANICE STREF UCIAŹLIWOŚCI




NIEPRZEKRACZALNE LINIE ZABUDOWY
DLA OBIEKTÓW MIESZKALNYCH



NIEPRZEKRACZALNE LINIE ZABUDOWY
DLA OBIEKTÓW USŁUGOWYCH



TEREN EKSPONOWANY- PRZY GŁÓWNEJ
TRASIE WYLOTOWEJ Z MIASTA

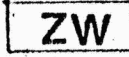


POJEDYNCZE DRZEWA I GRUPY DRZEW
DO ZACHOWANIA

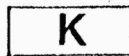
OBSZARY FUNKCJONALNE



OBSZARY ZABUDOWY MIESZKANIOWEJ

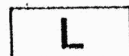


TEREN ZIELENI NADWODNEJ



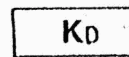
TERENY TRAS KOMUNIKACJI
SAMOCHODOWEJ

KLASYFIKACJA ULIC




ULICE LOKALNE

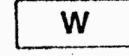
II. ELEMENTY INFORMACYJNE PLANU



DROGI DOJAZDOWE




USŁUGI



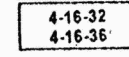
WODA



PROPONOWANE KIERUNKI OBSŁUGI
KOMUNIKACYJNEJ



NUMERY DZIAŁEK EWIDENCYJNYCH



NUMERY OBREBÓW GEODEZYJNYCH



PROJ. PRZEDŁUŻENIE ULICY
ŚW. WINCENTEGO (TRASA GŁÓWNA)